




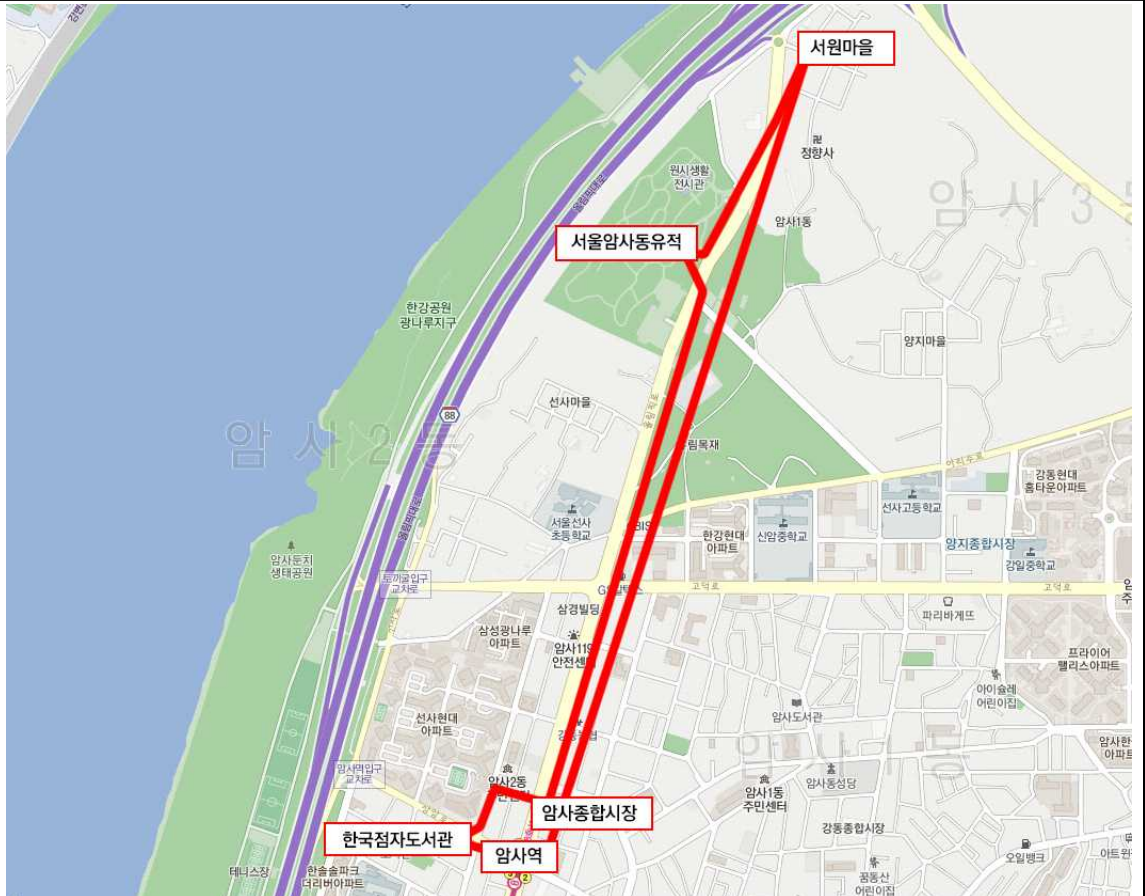


10. 암사역 코스

코스개요	암사역 주변을 걸으며 다양한 세대의 체험을 할 수 있는 코스		
주요경로	<div style="display: flex; justify-content: space-around; align-items: center;"> <div style="text-align: center;"> <p>1. 암사역</p>  </div> <div style="text-align: center;"> <p>2. 한국점자도서관</p>  </div> <div style="text-align: center;"> <p>3. 암사종합시장</p>  </div> </div> <div style="display: flex; justify-content: space-around; align-items: center; margin-top: 20px;"> <div style="text-align: center;"> <p>5. 서원마을</p>  </div> <div style="text-align: center;"> <p>4. 서울암사동유적</p>  </div> </div> <div style="text-align: center; margin-top: 20px;"> <p>6. 암사역</p> </div>		
이동거리 (소요시간)	약 3km (이동시간 약 45분)	이동방법	도보, 마을버스
지도			

10. 암사역코스 주요지점별 관광정보

1. 암사역



- 위 치 : 강동구 올림픽로 776
- 교 통 편 : 지하철 5호선 암사역

2. 한국점자도서관



- 위 치 : 서울시 강동구 암사2동 510-23
- 정 보 : 한국점자도서관은 시각장애인이셨던 **故육병일** 선생이 시각장애로 인하여 일반사회의 문화혜택을 누리지 못하는 맹인들에 대하여 그들의 존엄성을 인정하고 균등한 민주교육과 재활을 통한 복지 차원의 목적으로 1969년 설립한 한국 최초의 점자도서관임.
- 교 통 편 : 지하철 8호선 암사역 3번출구에서 한강 방면으로 도보 5분

3. 암사종합시장



- 위 치 : 강동구 상암로11길 25
- 정 보 : 암사동선사유적지 인근의 직선으로 뻗은 골목형 시장으로 넓은 시장 폭, 아케이드 설치를 통해 깔끔하고 고급스러운 인상을 줌. 배송센터를 통해 편리하게 장을 볼 수 있고, 작은 도서관을 설치해 인근 주민들이 편하게 이용할 수 있음.
- 교 통 편 : 지하철 8호선 암사역 1번출구에서 3분 거리에 위치
- 이용시간 : 6:00~23:00(취급 품목별 점포 운영시간 다양)

4. 서울암사동유적



- 위 치 : 강동구 올림픽로 875(암사동)
- 정 보 : 서울 암사동 유적은 지금으로부터 약 6,000여년전에 우리의 조상인 신석기시대의 사람들이 살았던 집터 유적으로 지금까지 우리나라에서 밝혀진 신석기시대의 최대 집단취락지.
- 관람시간 : 09:30~17:30 (정기휴일 : 매주 월)
※ 서울암사동유적 : <http://sunsa.gangdong.go.kr>
- 교 통 편 : 지하철 8호선 암사역 4번 출구 도보 20분
버스 강동02 서울암사동유적 정류장 하차

5. 서원마을



- 위 치 : 강동구 올림픽로112길
- 정 보 : 도심속에 전원마을로 담장이 낮으며 서울임에도 불구하고 웃음소리가 끊이지 않는 시골의 인심좋은 마을의 정취를 느낄 수 있는 주거단지.
- 교 통 편 : 지하철 8호선 암사역 4번 출구 도보 27분
마을버스 강동02 서원마을정류장 하차